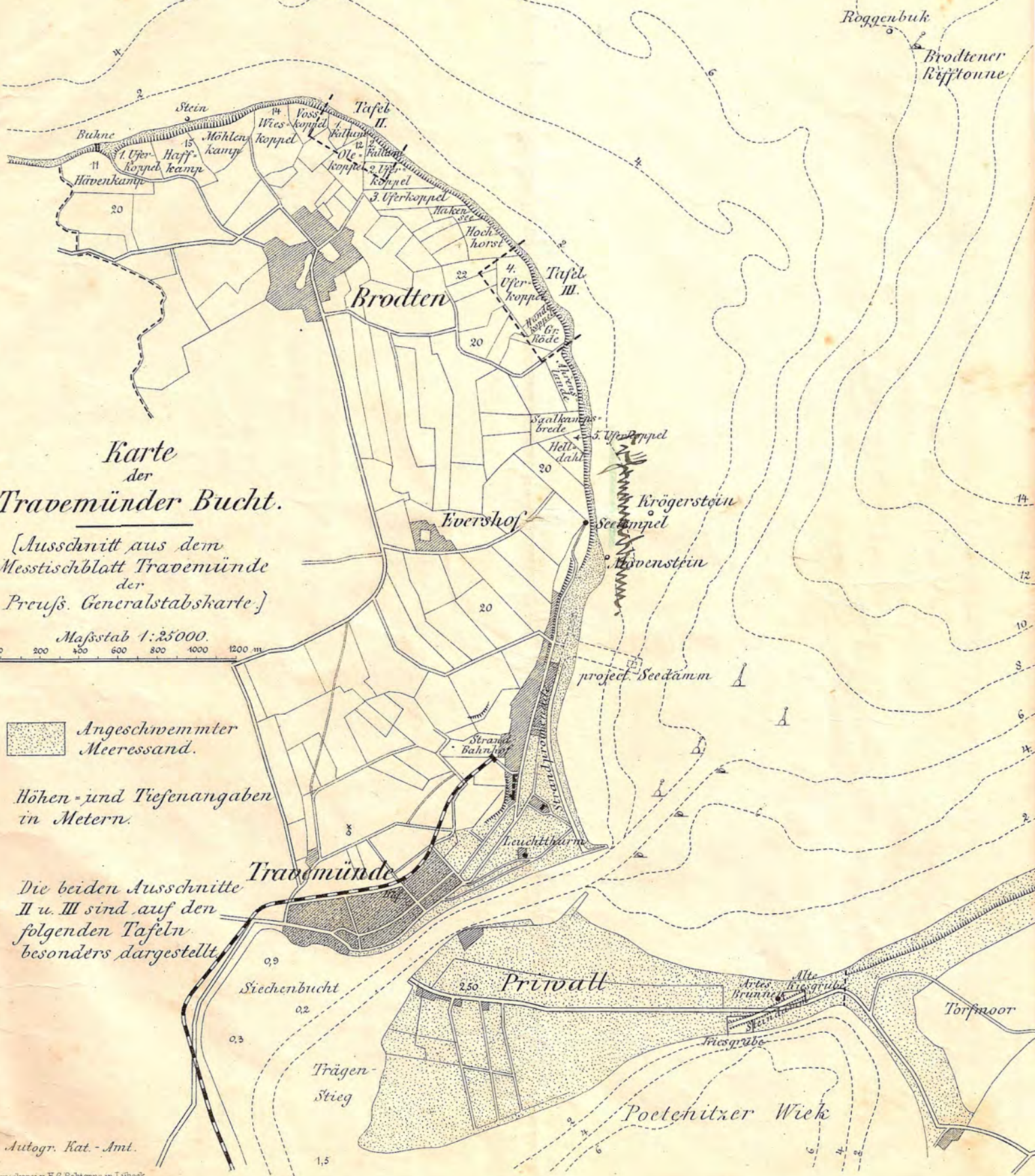


Das Brodtener Ufer bei Travemünde.


Steinriff



Karte der Travemünder Bucht.

[Ausschnitt aus dem Messtischblatt Travemünde der Preuss. Generalstabskarte.]

Maßstab 1:25000.




Angeschwemmter Meeressand.

Höhen- und Tiefenangaben in Metern.

Die beiden Ausschnitte II u. III sind auf den folgenden Tafeln besonders dargestellt.



 Landverlust in den Jahren 1877 - 1900.

Masstab 1:2000.

